

KUPNÍ SMLOUVA

Níže uvedeného dne, měsíce a roku uzavřeli účastníci:

ČI. I.

- 1) **František Chromý**
r.č. 520325/244
bytem: Jankov 36
373 84 Dubné
okres České Budějovice
(jako prodávající)

a

- 2) **Obec Jankov**
Jankov 46
373 84 Dubné
IČ: 00245020
č.ú. 104104250/0300
Banka: ČSOB, a.s. pob. České Budějovice
okres České Budějovice
zastoupená: Ing. Janem Jílkem – starosta obce
(jako kupující)

tuto

KUPNÍ SMLOUVU

ČI. II.

Prodávající prohlašuje a dokládá, že je výlučným vlastníkem parcely KN p.č. 1837/33, jak je zapsáno na LV č.541 pro vlastnické právo František Chromý a katastrálním území Jankov u Českých Budějovic u katastrálního úřadu pro Jihočeský kraj, katastrální pracoviště České Budějovice.

Geometrickým plánem č. 281-102/2009 došlo k oddělení dílu „b“ o výměře 11m² – ostatní plocha z parcely KN č. 1837/33, jiná plocha, která se nachází v katastrálním území Jankov u Českých Budějovic.

ČI. III.

Prodávající prodává díl „b“ o výměře 11m² oddělený z parcelního čísla 1837/33 se všemi právy a povinnostmi, které k této nemovitosti náleží kupujícímu za dohodnutou cenu 150,- Kč/m² pozemku tj. 1.650,- Kč, slovy (jedentisícšestsetpadesátkorunčeských) a ten ji přijímá do svého výlučného vlastnictví. Kupující dále prohlašuje, že kupní cenu uvedené nemovitosti hradí ze svých výlučných finančních prostředků.

ČI. IV.

Kupní cena uvedená v předešlém odstavci smlouvy se vypořádává takto:
Kupní cena byla zaplacená kupujícím převodem na uvedený účet prodávajícího při podpisu této smlouvy a prodávající příjem kupní ceny svým podpisem potvrzuje.

ČI. V.

Prodávající seznámil kupujícího se stavem prodáváných pozemků a prohlašuje, že na nich nevážnou žádné dluhy a jiné právní vady.

Kupující prohlašuje, že se seznámil se stavem prodáváných pozemků a v současném stavu tyto přijímá.

ČI. VI.

Obě strany se v této smlouvě dohodly, že veškeré poplatky z této smlouvy zaplatí kupující dle platných právních předpisů.

Čl. VII.

Vlastnické právo k předmětné nemovitosti přechází na kupující dnem vkladu do katastru nemovitostí u Katastrálního úřadu pro Jihočeský kraj, katastrální pracoviště České Budějovice, jak vyplývá z ust. § 2 zákona č. 265/92 Sb. v platném znění. Právní účinky vkladu vznikají na základě pravomocného rozhodnutí o jeho povolení ke dni, kdy návrh na vklad byl doručen příslušnému katastrálnímu úřadu.

Čl. VIII.

Na základě této smlouvy bude proveden převod vlastnického práva vkladu u Katastrálního úřadu pro Jihočeský kraj, katastrální pracoviště České Budějovice, Chromý František a katastrální území Jankov u Českých Budějovic ve prospěch kupujícího, ohledně dílu „b“ o výměře 11m² z parcely p.č. 1837/33 – ostatní plocha v k.ú. Jankov u Českých Budějovic.

Čl. IX.

Účastníci smlouvy žádají, aby na základě této smlouvy byly v katastru nemovitostí pro katastrální území Jankov u Českých Budějovic u Katastrálního úřadu pro Jihočeský kraj provedeny příslušné zápisy.

Čl. X.

Účastníci, dle čl.I. této kupní smlouvy, po přečtení prohlašují, že byla sepsána na základě pravdivých údajů a jejich pravé a svobodné vůle. Na důkaz toho připojují své vlastnoruční podpisy.

Práva a povinnosti neupravené touto mluvou se řídí ustanoveními občanského zákoníku a právními předpisy souvisejícími.


Změny a doplňky této smlouvy je možné činit pouze po dohodě smluvních stran formou písemných vzestupně číslovaných dodatků.


Smlouva byla vypracována ve čtyřech vyhotoveních, z nichž každý z účastníků obdrží jeden stejnopis a další dva stejnopisy budou s dalšími tomu potřebnými listinami předány Katastrálnímu úřadu v Českých Budějovicích k dalšímu řízení.

Smlouva nabývá platnosti dnem jejího podpisu a zaplacením kupní ceny a právní účinnosti dnem, k němuž bude vklad vlastnických práv dle ní do katastru nemovitostí pravomocně povolen Katastrálním úřadem v Českých Budějovicích. Do jeho rozhodnutí jsou účastníci svými projevy vůle v ní obsaženými vázáni.

Obec Jankov, kupující této kupní smlouvy potvrzuje, že provedení aktu koupě pozemku podle této smlouvy bylo řádně vyvěšeno na úřední desce obce a schváleno na řádném zasedání zastupitelstva dne 13.10.2009 viz zápis č.10/2009.

V Jankově dne 2.7.2010

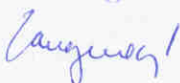

.....
František Chromý – prodávající


.....
Obec Jankov – kupující
Zastoupená Ing. Janem Jílkem



Katastrální úřad pro Jihočeský kraj
Katastrální pracoviště České Budějovice
Vklad práva povolen
rozhodnutím sp. zn. V-4149/2010-301
Vklad práva zapsán 12-08-2010
v katastru nemovitostí dne
Právní účinky vkladu
vznikly dnem 21.4.2010

Mgr. Ivana Langerová





12-08-2010

VÝKAZ DOSAVADNÍHO A NOVÉHO STAVU ÚDAJŮ KATASTRU NEMOVITOSTÍ

Dosavadní stav				Nový stav											
Označení pozemku parc. číslem	Výměra parcely		Druh pozemku Způsob využití	Označení pozemku parc. číslem	Výměra parcely		Druh pozemku Způsob využití	Typ stavby Způsob využití	Způsob určení výměr	Porovnání se stavem evidence právních vztahů					Označení dílu
	ha	m ²			ha	m ²				Díl přechází z pozemku označeného v katastru nemovitostí	dřívější poz. evidenci	Číslo listu vlastnictví	Výměra dílu		
										ha	m ²				
1837/27	9	16	ostat. pl. jiná plocha	1837/27	9	36	ostat. pl. jiná plocha		0	1837/27		1	9	16	celá
										1837/32		461		9	a
										1837/33		541		11	b
													9	36	
1837/32	7	36	ostat. pl. jiná plocha	1837/32	7	26	ostat. pl. jiná plocha		2	1837/32		461	7	26	
1837/33	10	16	ostat. pl. jiná plocha	1837/33	10	05	ostat. pl. jiná plocha		2	1837/33		541	10	05	
1837/34	6	44	ostat. pl. jiná plocha	1837/34	5	14	ostat. pl. jiná plocha		2	1837/34		1	5	14	
				1837/48		48	ostat. pl. jiná plocha		2	1837/34		1		48	
				1837/49		81	ostat. pl. jiná plocha		2	1837/34		1		81	
	33	12			33	10									

Rozdíl vzniklý zaokrouhlením výměr (bod 14.7b přílohy vyhlášky č.26/2007 v platném znění u dosavadní parcely č.1837/32, 1837/34

Ověřuje se, že tato kopie
SOUHLASÍ
s geometrickým plánem

S E Z N A M S O U Ř A D N I C

Souřadnicový systém: S-JTSK

= ČÍSLO BODU ===== Y ===== X =



920 0218 0001	768510.59	1165117.09
920 0218 0004	768504.93	1165157.66
920 0228 0001	768456.58	1165113.22
920 0230 0001	768486.07	1165155.71
920 0230 0002	768467.47	1165154.23
920 0281 0001	768510.19	1165119.41
920 0281 0002	768457.12	1165115.27
920 0281 0003	768491.25	1165118.03
920 0281 0004	768459.51	1165113.42
920 0281 0005	768466.80	1165113.84
920 0281 0006	768491.65	1165115.37

sl.plotu
sl.plotu
pův.pl.mezník
sl.plotu
sl.plotu
dř.kolík
dř.kolík
roh kolny
roh kolny
sl.plotu

4/2010
04-01-2010



Dělit nebo scelovat pozemky lze jen na základě územního rozhodnutí, pokud podmínky pro ně nejsou stanoveny jiným rozhodnutím nebo opatřením.

<p>GEOMETRICKÝ PLÁN pro rozdělení pozemku</p> <p>Vyhotovil: Gefos a.s. L.B.Schneidera 3 37001 České Budějovice</p> <p>Číslo plánu: 281 - 102/2009</p> <p>Okres: České Budějovice</p> <p>Obec: Jankov</p> <p>Katastrální území: Jankov u Českých Budějovic</p> <p>Mapový list: DKM</p> <p>Kód způsobu určení výměr je určen podle §77 odst. 2 vyhlášky č. 26/2007 Sb.</p> <p>Dosavadním vlastníkům pozemků byla poskytnuta možnost seznámit se v terénu s průběhem navrhovaných nových hranic, které byly označeny předepsaným způsobem</p> <p>rohy zdi, , sl.plotu, pl.mezník</p>	<p>Náležitosti a přesnosti odpovídá právním předpisům.</p> 	<p>Katastrální úřad, katastrální pracoviště souhlasí s očíslováním parcel.</p> 
	<p>Geometrický plán ověřil úředně oprávněný zeměměřický inženýr</p> <p>Ing.Macho Vladimír</p> <p>Dne 11.6.2009 Číslo 66/2009</p> <p>Úředně oprávněný zeměměřický inženýr odpovídá za odbornou úroveň geometrického plánu, za dosažení předepsané přesnosti a za správnost a úplnost náležitostí podle právních předpisů.</p>	<p>Souhlas katastrálního úřadu, katastrálního pracoviště potvrdil:</p> <p>Ing. Vondrášková D.</p> <p>Dne 29.06.2009 Číslo</p> <p>Jeden výtisk geometrického plánu a předepsané přílohy jsou uloženy u katastrálního úřadu, katastrálního pracoviště.</p>



1837/2

208

1837/35

1837/34

24.90

7.30

2.93

2.70

228-1

218-1

19.00

6

2.65

5

4

2

1

2.35

1837/48

1837/49

1837/37

Q

1814/2

1837/32

1837/33

1837/36

230-2

230-1

18.65

218-4

19.00

1837/44

1837/27

1837/8

2551/4